

InC2

Iniciativa
Nacional
Cidades
Circulares

O desafio do trabalho em rede – estabelecer pontes e parcerias

3º Encontro de Redes Intermunicipais de Bibliotecas
Públicas, Centro Cultural e de Congressos

Caldas da Rainha, 7 de novembro de 2024



REPÚBLICA
PORTUGUESA

COESÃO TERRITORIAL

FUNDO AMBIENTAL



Uma Iniciativa do Ministério do Ambiente e da Ação Climática lançada em 2019, gerida pela Direção Geral do Território, com um pacote financeiro de 1,5 milhões de euros do Fundo Ambiental no quadro do objetivo 'Transição para uma economia Circular'



Apoiar e capacitar os municípios e as suas comunidades na transição para uma economia circular



InC2 | uma iniciativa de política urbana nacional

- Concretizar medidas de promoção de **cooperação interurbana e intraurbana** previstas no Plano de Ação para a Economia Circular (PAEC) e na Agenda para o Território do Programa Nacional da Política de Ordenamento do Território (PNPOT)
- Melhorar as **práticas de planeamento participativo de base local e de aprendizagem em rede** para a economia circular, através de apoio técnico e financeiro à constituição de redes urbanas de planeamento de ação, as **Redes Cidades Circulares**
- Inspirada no **programa europeu URBACT** e nas parcerias da **Agenda Urbana para a União Europeia**






+ temas transversais

Transição digital + Descarbonização + Contratação pública+ Equidade e inclusão social




InC2| Matriz comum das Redes Cidades Circulares

- **Redes** de base temática e territorialmente diversas
- **Duas fases:** Diagnóstico prospetivo / Planeamento de Ação
- **Metodologia** de cooperação interurbana e local
- Apoio técnico de **peritos** no método de trabalho URBACT
- **Ações dedicadas** de capacitação, comunicação e capitalização
- **Financiamento** da cooperação a 75%, com majoração de 10% para incentivo à participação de municípios insulares



InC2 | Critérios para a constituição das Redes Cidades Circulares

- Redes com 6 a 8 autoridades locais
- ≥ 3 regiões representadas
- ≤ 2 autoridades locais por região
- $\geq 50\%$ de territórios do interior ou insulares
- ≥ 1 cidade com > 30.000 habitantes



InC2 | 2019 – 2023

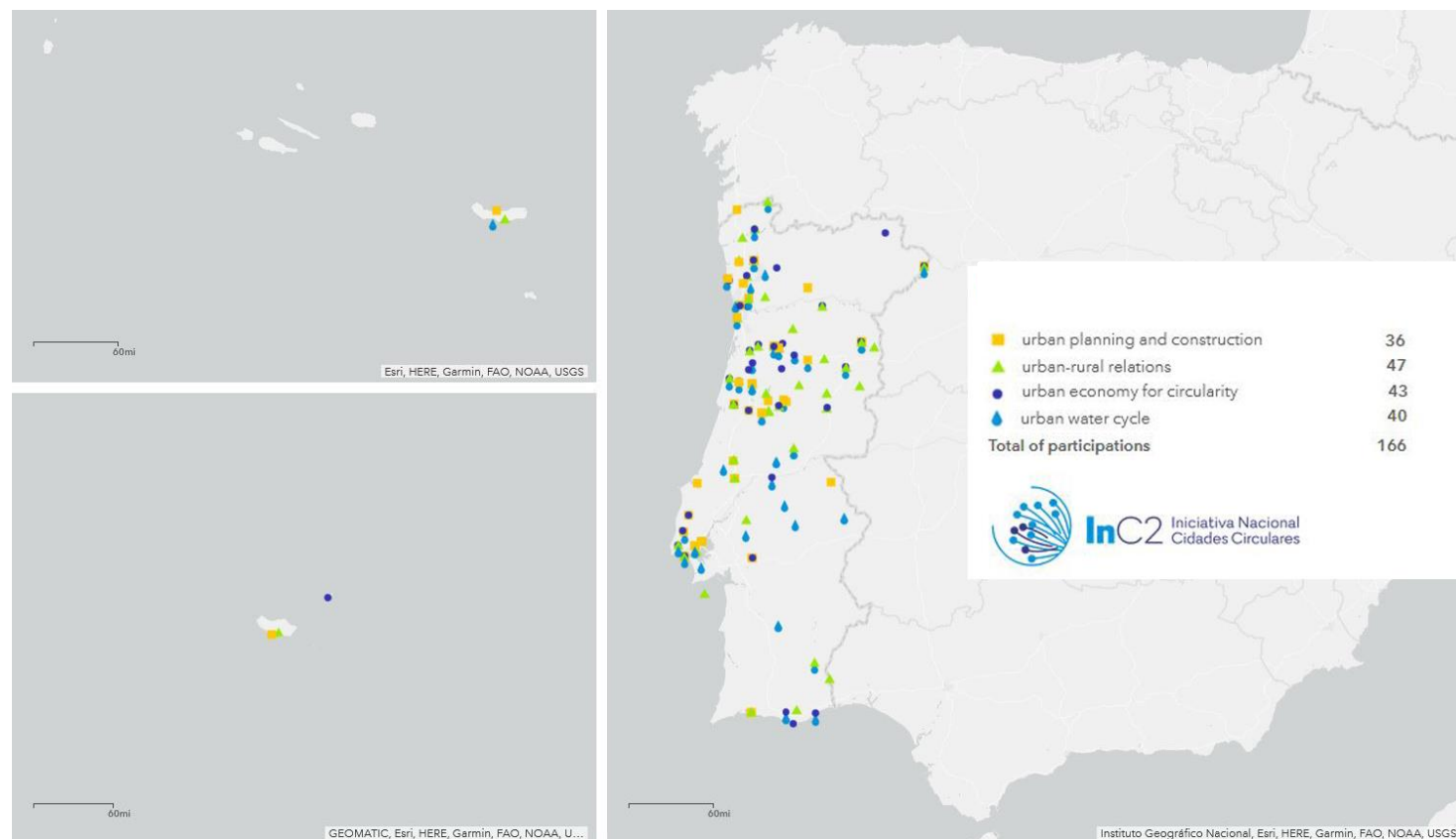
- 4 concursos, 4 redes temáticas x 8 parceiros
- 28 municípios (4 participaram em 2 redes)
- 32 Grupos de Planeamento de Ação Local e 511 entidades
- 32 Planos Locais de Ação Integrada e 226 ações
- 44 artigos e 44 newsletters publicadas
- 2 publicações em livro e em formato digital




InC2 | 2019 – 2023

- elevada participação de municípios nas diversas fases da InC2
- 166 manifestações de interesse na Praça das Cidades
- 16 candidaturas elegíveis
- 95 municípios em candidaturas elegíveis (num universo de 308 municípios)
- 98% dos municípios envolvidos considerou que deve ser realizada uma 2ª edição da InC2
- 96% afirmou que concorreriam novamente

Praça das Cidades | distribuição geográfica das manifestações de interesse





<https://www.youtube.com/watch?v=g11qay0oQT8>




InC2

Iniciativa
Nacional
Cidades
Circulares

<https://cidadescirculares.dgterritorio.gov.pt/>

Direção-Geral do Território

Directorate-General for Territory
Rua Artilharia Um, 107
1099-052 Lisboa, Portugal
(+351) 21 381 96 00



O que é o URBACT?

- **Programa Europeu de cooperação territorial**, cofinanciado por: FEDER, Instrumento de Assistência de Pré-Adesão e Instrumento de Vizinhança, Cooperação para o Desenvolvimento e de Cooperação Internacional
- Instrumento da **Política de Coesão**
- **Objetivo:** Promover o **desenvolvimento urbano sustentável** com o **envolvimento dos cidadãos**



[O que é o URBACT?

Três tipos de atividades



Capacitação
atividades&ferramentas
urbact.eu/capacity-building



Redes de Cidades Europeias
<https://urbact.eu/networks>



Aprendizagem e partilha
de conhecimentos
urbact.eu/knowledge-hub

De 2014 a 2021, **83 redes** envolveram **678 parceiros** em toda a UE

URBACT



Co-funded by
the European Union
Interreg

d.gTerritório
Direção-Geral do Território

[O que é o URBACT?

Três tipos de redes de cidades

<https://urbact.eu/networks>

Redes de Planejamento de Ação



As cidades e os *stakeholders* locais co-produzem um **Plano de Ação Integrado** para enfrentar desafios políticos comuns

urbact.eu/networks/action-planning

Redes de Transferência



As cidades **partilham e adaptam uma Boa Prática** bem sucedida, já implementada pela cidade líder da rede

Redes de Transferência de Inovação



As cidades **adaptam uma Ação Urbana Inovadora** e desenvolvem um **plano de investimento** para a sua implementação

URBACT



Co-funded by
the European Union
Interreg

d.gTerritório
Direção-Geral do Território

[website URBACT](#)
[Página URBACT Portugal](#)

Contactos Ponto URBACT Nacional:

Maria João Matos: mmatos@dgterritorio.pt

Maria José Efigénio: mefigenio@dgterritorio.pt

urbactnup@dgterritorio.pt



URBACT



Co-funded by
the European Union
Interreg

d.gTerritório
Direção-Geral do Território



Obrigada!

Rita Zina
rzina@dgterritorio.pt